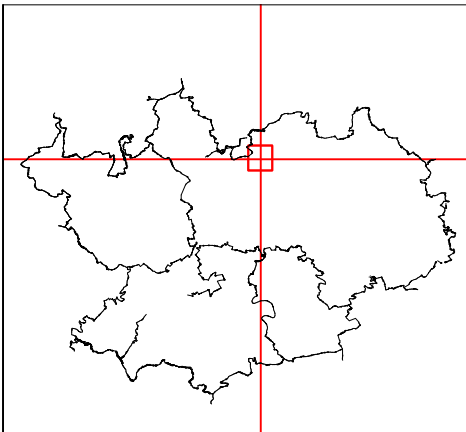


# Vereinbarte Verwaltungsgemeinschaft Schwäbisch Hall

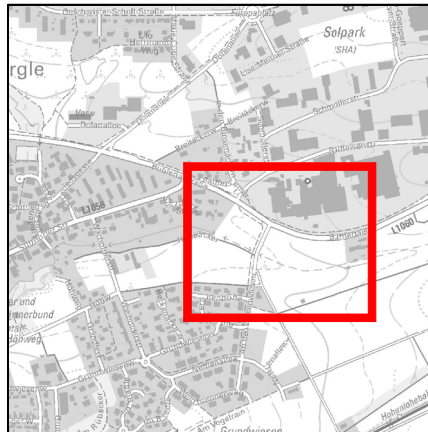
**Schwäbisch Hall  
Rosengarten  
Michelfeld  
Michelbach an der Bilz**

## Flächennutzungsplan 7 D Fortschreibung 11. Teiländerung zum Bebauungsplan Nr. 0314-08 "Grundschule Hessental" auf Gemarkung Schwäbisch Hall - Hessental

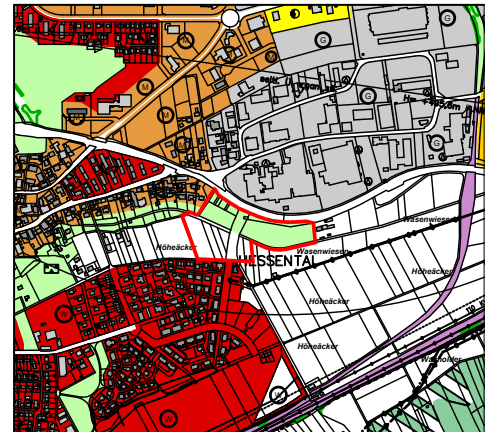
**Entwurfsdatum 02.10.2024**  
**Rechtsgrundlage:**  
Baugesetzbuch (BauGB) i.d.F. der Bekanntmachung vom 03.11.2017 (BGBl. I S. 3634) letzte Änderung v. 20.12.2023 (BGBl. 2023 I Nr. 394); Baunutzungsverordnung (BauNVO) i.d.F. der Bekanntmachung vom 21.11.2017 (BGBl. I S. 3786) letzte Änderung vom 03.07.2023 (BGBl. 2023 I Nr. 176)



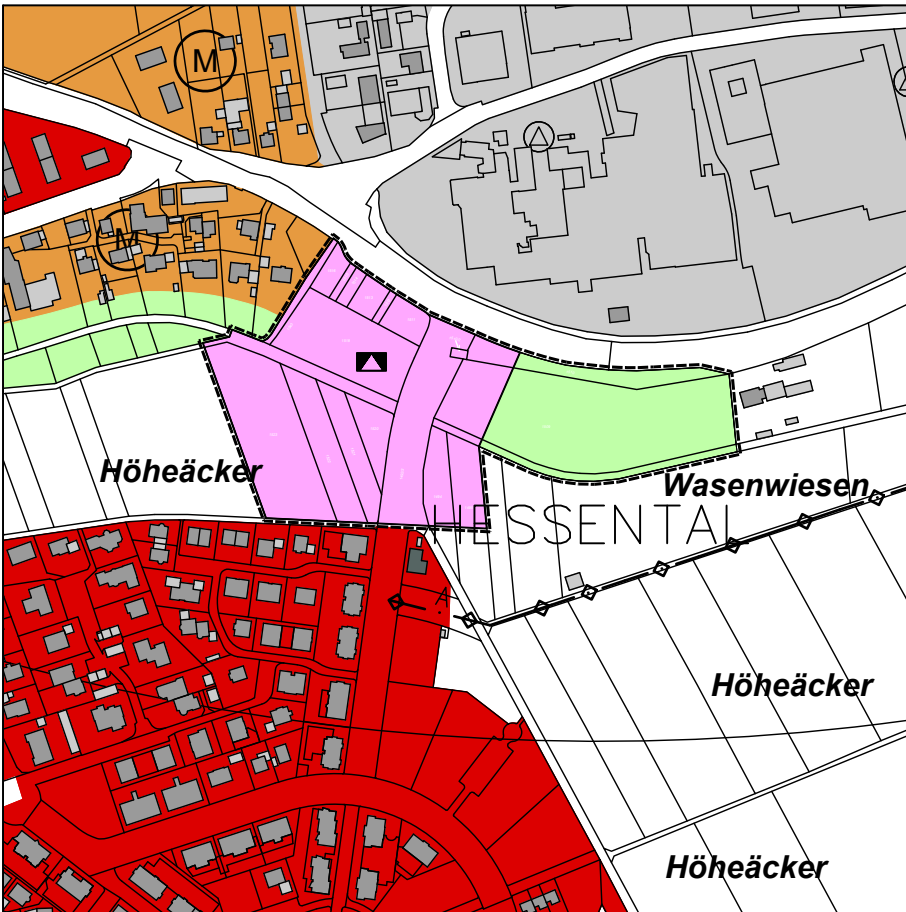
Lage in der VVG



Topographische Karte 1:20.000









Bish. Fassung FNP 7D 1:20.000





geänderte Fassung FNP 7D und sektorale Teilfortschreibung 1:5.000

### Legende:

Bestand

-  Abgrenzung der Verfahrensgebiete
-  Flächen für die Landwirtschaft
-  Gewerbliche Bauflächen
-  Gemischte Bauflächen
-  Wohnbauflächen
-  Grünflächen

Planung

-  Gemeinbedarfsflächen - Schule
-  Grünflächen

**Wirksamkeit erst durch öffentliche Bekanntmachung**