

# Verkehrsauswertung

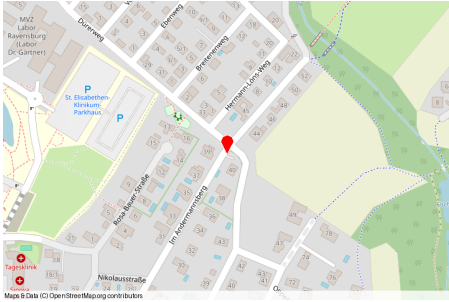
17.10.2024 00:00:00 - 18.10.2024 00:01:01 (00:00 - 23:59)

Do, Fr

Fahrrad, Bus, PKW, PKW mit Anhänger, Motorrad, Sattelschlepper, Transporter mit Fenster, Transporter ohne Fenster, LKW, LKW mit Anhänger, Fußgänger

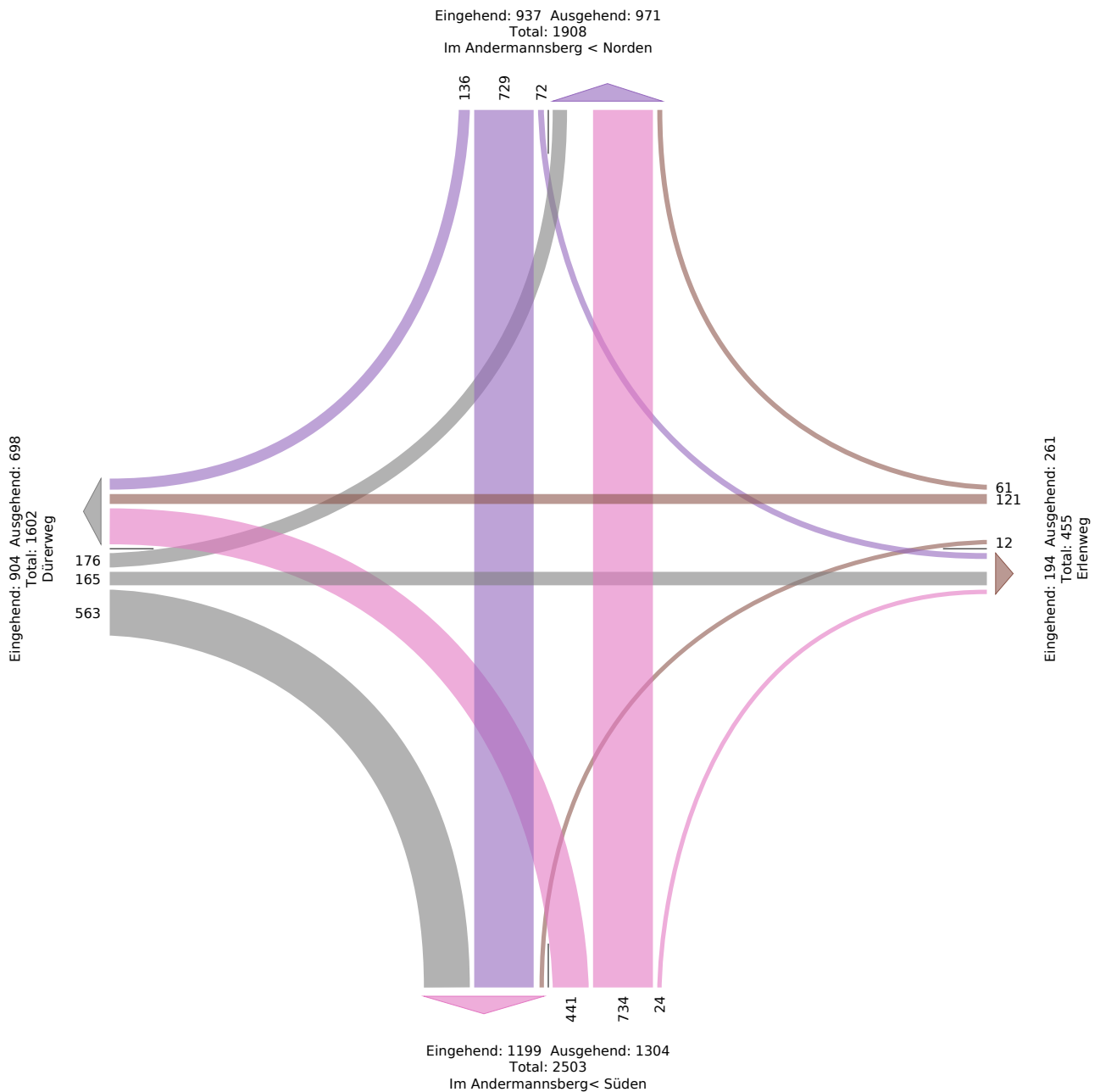
Stadtverwaltung Ravensburg  
Salamanderweg 22  
Ravensburg, 88212, DE  
catherine.schupp@ravensburg.de

## MESSSTELLE IM ANDERMANNBERG, 88212 RAVENSBURG



Koordinaten: 47.787830133019575,  
9.626770019531252

## ÜBERSICHTSDIAGRAMM DER KREUZUNG - FAHRZEUGE



# Verkehrsauswertung

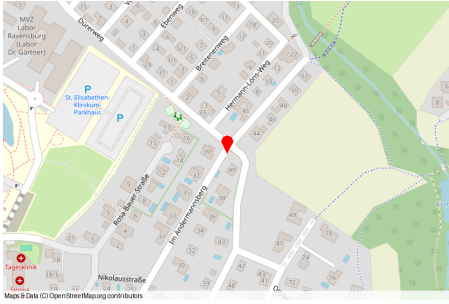
17.10.2024 00:00:00 - 18.10.2024 00:01:01 (00:00 - 23:59)

Do, Fr

Fahrrad, Bus, PKW, PKW mit Anhänger, Motorrad, Sattelschlepper, Transporter mit Fenster, Transporter ohne Fenster, LKW, LKW mit Anhänger, Fußgänger

Stadtverwaltung Ravensburg  
Salamanderweg 22  
Ravensburg, 88212, DE  
catherine.schupp@ravensburg.de

## MESSSTELLE IM ANDERMANNBERG, 88212 RAVENSBURG

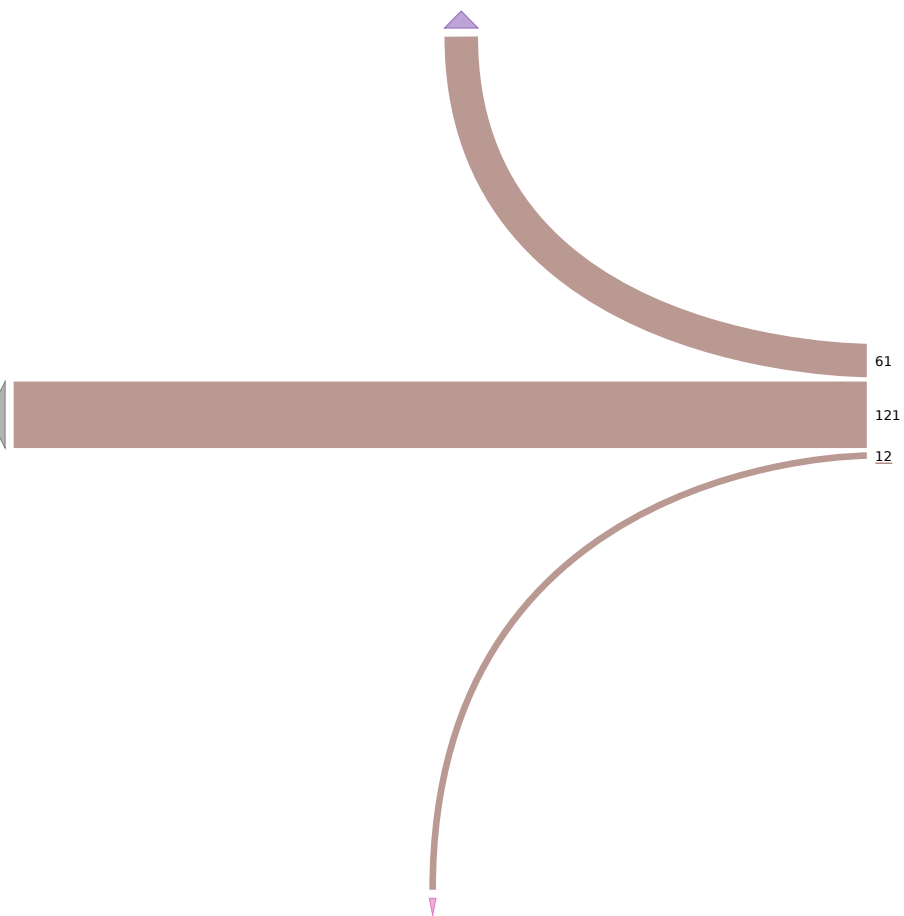


Koordinaten: 47.787830133019575,  
9.626770019531252

## KREUZUNGSDIAGRAMM - FAHRZEUGE ERLENWEG

Im Andermannsberg < Norden	
PKW	16
Fahrrad	12
Motorrad	7
PKW mit Anhänger	0
Transporter mit Fenster	7
Transporter ohne Fenster	19
LKW	0
LKW mit Anhänger	0
Sattelschlepper	0
Bus	0

Düzerweg	
PKW	70
Fahrrad	19
Motorrad	2
PKW mit Anhänger	0
Transporter mit Fenster	15
Transporter ohne Fenster	15
LKW	0
LKW mit Anhänger	0
Sattelschlepper	0
Bus	0



Im Andermannsberg < Süden	
PKW	7
Fahrrad	3
Motorrad	0
PKW mit Anhänger	0
Transporter mit Fenster	1
Transporter ohne Fenster	1
LKW	0
LKW mit Anhänger	0
Sattelschlepper	0
Bus	0

# Verkehrsauswertung

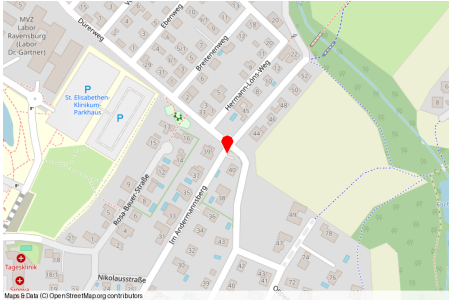
17.10.2024 00:00:00 - 18.10.2024 00:01:01 (00:00 - 23:59)

Do, Fr

Fahrrad, Bus, PKW, PKW mit Anhänger, Motorrad, Sattelschlepper, Transporter mit Fenster, Transporter ohne Fenster, LKW, LKW mit Anhänger, Fußgänger

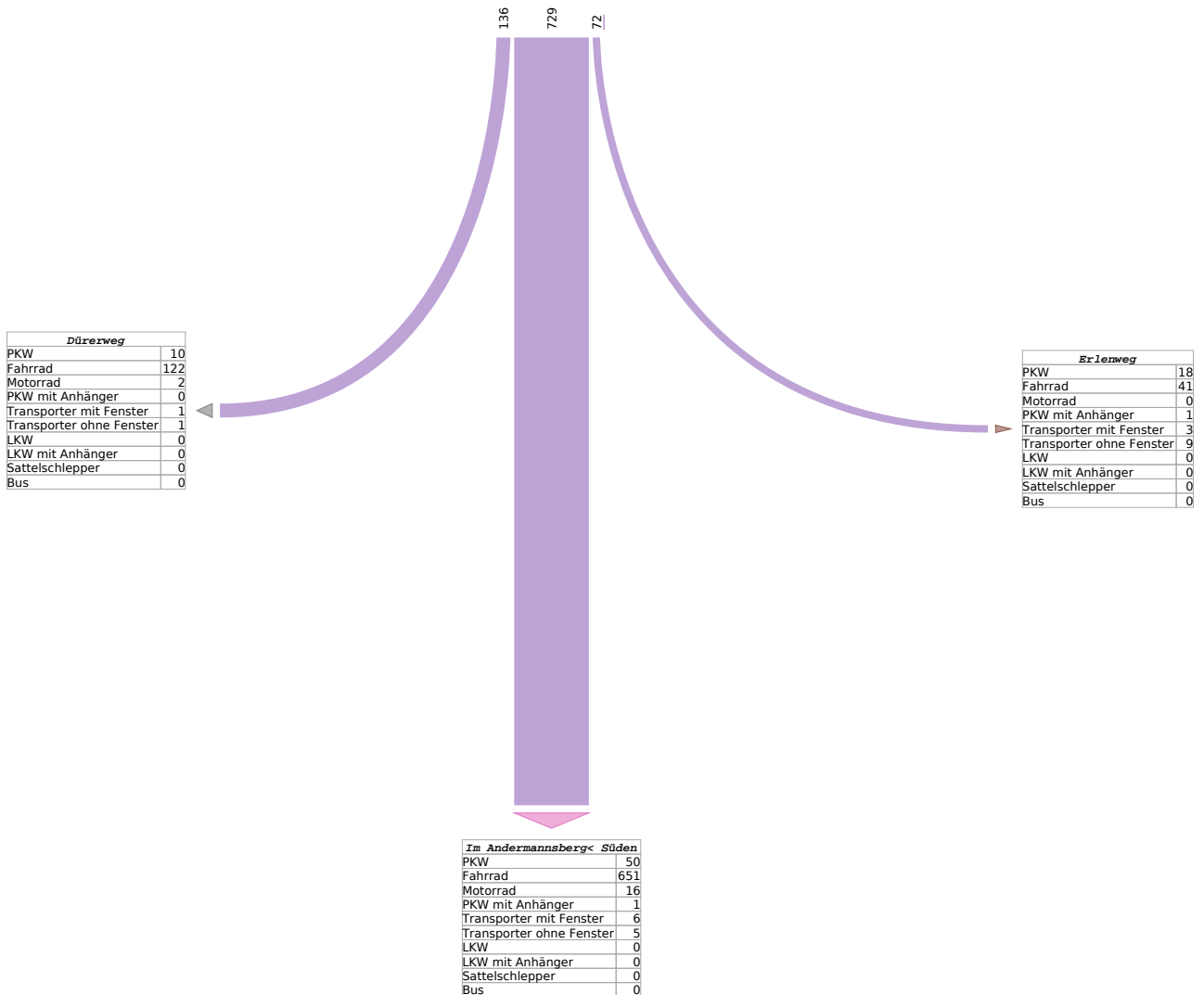
Stadtverwaltung Ravensburg  
Salamanderweg 22  
Ravensburg, 88212, DE  
catherine.schupp@ravensburg.de

## MESSSTELLE IM ANDERMANNBERG, 88212 RAVENSBURG



Koordinaten: 47.787830133019575,  
9.626770019531252

## KREUZUNGSDIAGRAMM - FAHRZEUGE IM ANDERMANNBERG < NORDEN



# Verkehrsauswertung

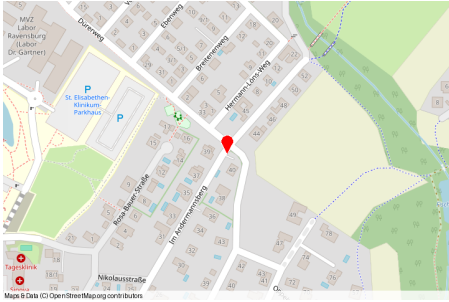
17.10.2024 00:00:00 - 18.10.2024 00:01:01 (00:00 - 23:59)

Do, Fr

Fahrrad, Bus, PKW, PKW mit Anhänger, Motorrad, Sattelschlepper, Transporter mit Fenster, Transporter ohne Fenster, LKW, LKW mit Anhänger, Fußgänger

Stadtverwaltung Ravensburg  
Salamanderweg 22  
Ravensburg, 88212, DE  
catherine.schupp@ravensburg.de

## MESSSTELLE IM ANDERMANNBERG, 88212 RAVENSBURG



Koordinaten: 47.787830133019575,  
9.626770019531252

## KREUZUNGSDIAGRAMM - FAHRZEUGE IM ANDERMANNBERG < SÜDEN

Im Andermannsberg < Norden	
PKW	120
Fahrrad	543
Motorrad	21
PKW mit Anhänger	1
Transporter mit Fenster	17
Transporter ohne Fenster	29
LKW	3
LKW mit Anhänger	0
Sattelschlepper	0
Bus	0

Dürezweg	
PKW	274
Fahrrad	44
Motorrad	18
PKW mit Anhänger	2
Transporter mit Fenster	62
Transporter ohne Fenster	41
LKW	0
LKW mit Anhänger	0
Sattelschlepper	0
Bus	0

Erlenzweg	
PKW	14
Fahrrad	2
Motorrad	1
PKW mit Anhänger	0
Transporter mit Fenster	5
Transporter ohne Fenster	2
LKW	0
LKW mit Anhänger	0
Sattelschlepper	0
Bus	0



# Verkehrsauswertung

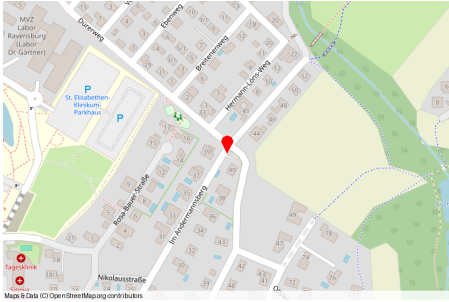
17.10.2024 00:00:00 - 18.10.2024 00:01:01 (00:00 - 23:59)

Do, Fr

Fahrrad, Bus, PKW, PKW mit Anhänger, Motorrad, Sattelschlepper, Transporter mit Fenster, Transporter ohne Fenster, LKW, LKW mit Anhänger, Fußgänger

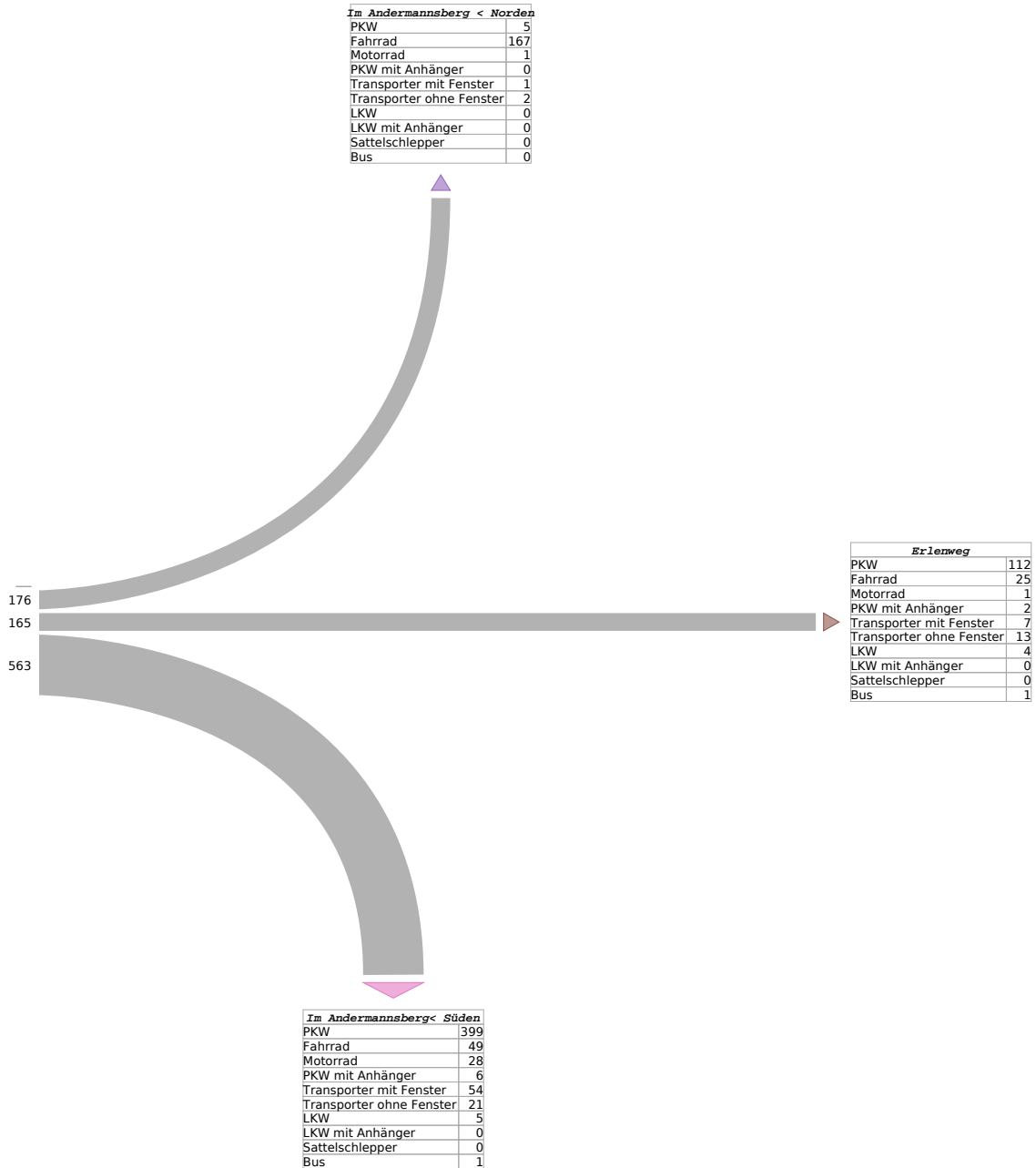
Stadtverwaltung Ravensburg  
Salamanderweg 22  
Ravensburg, 88212, DE  
catherine.schupp@ravensburg.de

## MESSSTELLE IM ANDERMANNBERG, 88212 RAVENSBURG



Koordinaten: 47.787830133019575,  
9.626770019531252

## KREUZUNGSDIAGRAM - FAHRZEUGE DÜRERWEG



# Verkehrsauswertung

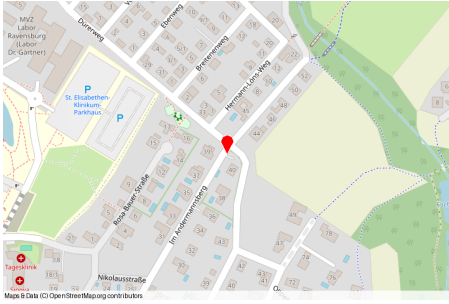
17.10.2024 00:00:00 - 18.10.2024 00:01:01 (00:00 - 23:59)

Do, Fr

Fahrrad, Bus, PKW, PKW mit Anhänger, Motorrad, Sattelschlepper, Transporter mit Fenster,  
Transporter ohne Fenster, LKW, LKW mit Anhänger, Fußgänger

Stadtverwaltung Ravensburg  
Salamanderweg 22  
Ravensburg, 88212, DE  
catherine.schupp@ravensburg.de

## MESSSTELLE IM ANDERMANNBERG, 88212 RAVENSBURG



Koordinaten: 47.787830133019575,  
9.626770019531252

## ÜBERSICHTSDIAGRAMM DER KREUZUNG - FUSSGÄNGER



# Verkehrsauswertung

17.10.2024 00:00:00 - 18.10.2024 00:01:01 (00:00 - 23:59)

Do, Fr

Fahrrad, Bus, PKW, PKW mit Anhänger, Motorrad, Sattelschlepper, Transporter mit Fenster, Transporter ohne Fenster, LKW, LKW mit Anhänger, Fußgänger

Stadtverwaltung Ravensburg  
Salamanderweg 22  
Ravensburg, 88212, DE  
catherine.schupp@ravensburg.de

## MESSSTELLE IM ANDERMANNBERG, 88212 RAVENSBURG



Koordinaten: 47.787830133019575,  
9.626770019531252

## KREUZUNGSDIAGRAM - FUSSGÄNGER P1



# Verkehrsauswertung

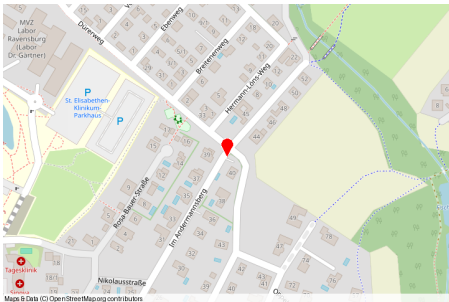
17.10.2024 00:00:00 - 18.10.2024 00:01:01 (00:00 - 23:59)

Do, Fr

Fahrrad, Bus, PKW, PKW mit Anhänger, Motorrad, Sattelschlepper, Transporter mit Fenster, Transporter ohne Fenster, LKW, LKW mit Anhänger, Fußgänger

Stadtverwaltung Ravensburg  
Salamanderweg 22  
Ravensburg, 88212, DE  
catherine.schupp@ravensburg.de

## MESSSTELLE IM ANDERMANNBERG, 88212 RAVENSBURG



Koordinaten: 47.787830133019575,  
9.626770019531252

## KREUZUNGSDIAGRAMM - FUSSGÄNGER P2



# Verkehrsauswertung

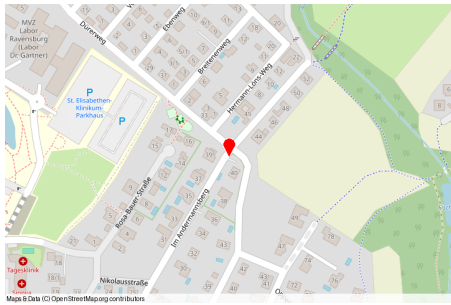
17.10.2024 00:00:00 - 18.10.2024 00:01:01 (00:00 - 23:59)

Do, Fr

Fahrrad, Bus, PKW, PKW mit Anhänger, Motorrad, Sattelschlepper, Transporter mit Fenster, Transporter ohne Fenster, LKW, LKW mit Anhänger, Fußgänger


Stadtverwaltung Ravensburg  
Salamanderweg 22  
Ravensburg, 88212, DE  
catherine.schupp@ravensburg.de

## MESSSTELLE IM ANDERMANNBERG, 88212 RAVENSBURG



Koordinaten: 47.787830133019575,  
9.626770019531252

## PEDESTRIAN POLYGONS



# Verkehrsauswertung

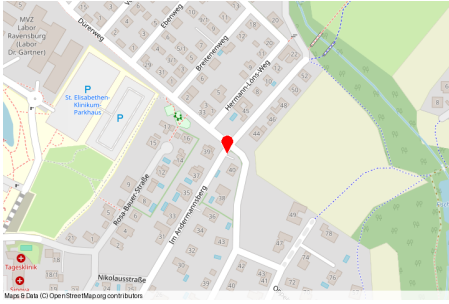
17.10.2024 00:00:00 - 18.10.2024 00:01:01 (00:00 - 23:59)

Do, Fr

Fahrrad, Bus, PKW, PKW mit Anhänger, Motorrad, Sattelschlepper, Transporter mit Fenster, Transporter ohne Fenster, LKW, LKW mit Anhänger, Fußgänger

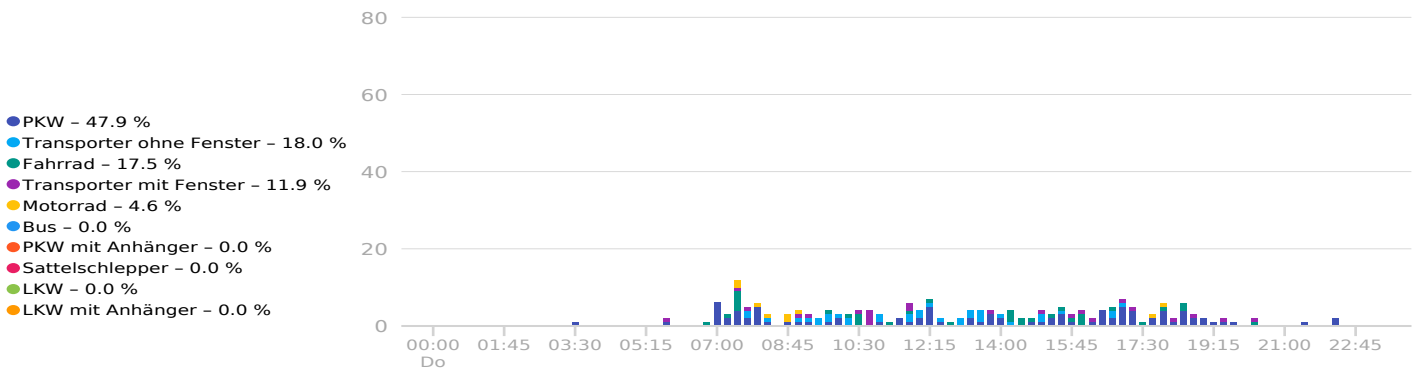
Stadtverwaltung Ravensburg  
Salamanderweg 22  
Ravensburg, 88212, DE  
catherine.schupp@ravensburg.de

## MESSSTELLE IM ANDERMANNBERG, 88212 RAVENSBURG

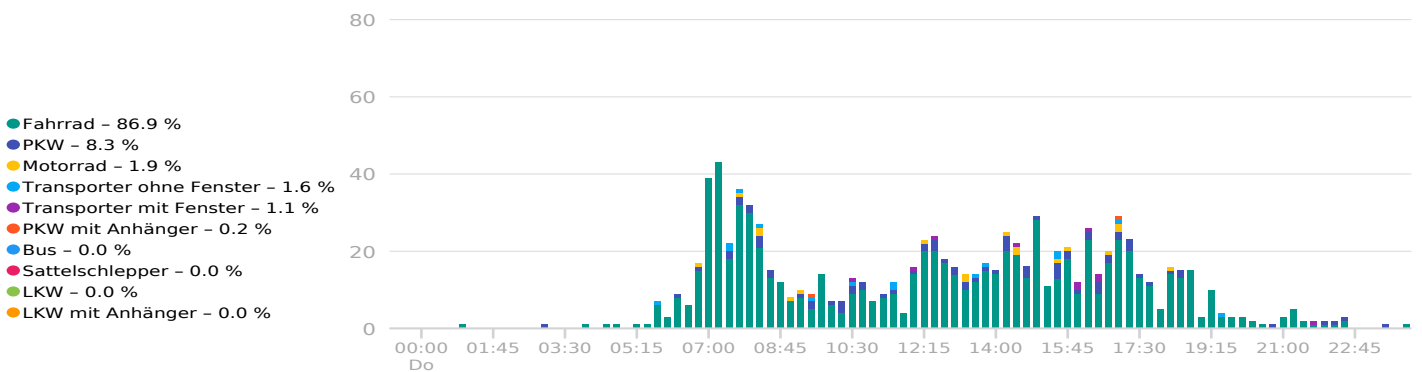


Koordinaten: 47.787830133019575,  
9.626770019531252

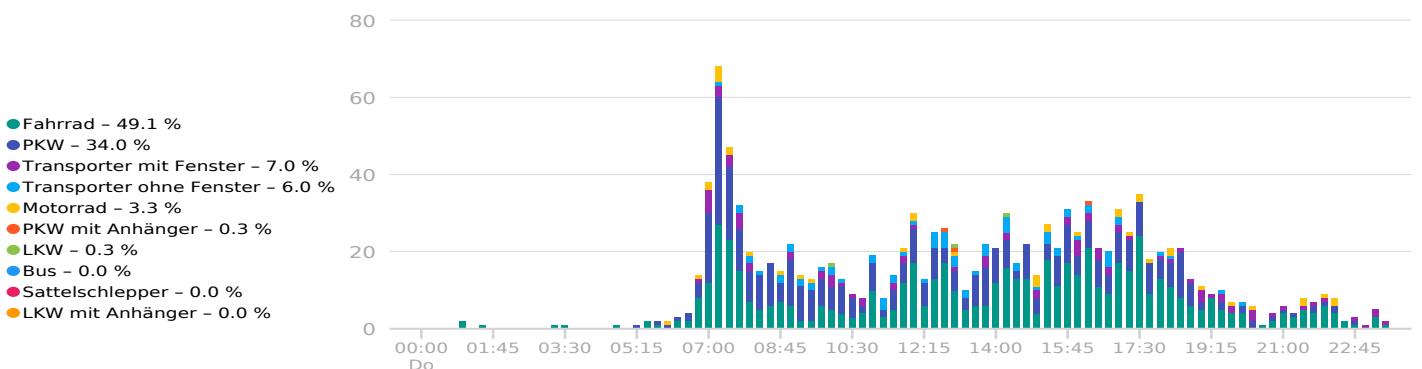
## FAHRZEUGKLASSE ZEITDIAGRAMM ERLN WEG



## FAHRZEUGKLASSE ZEITDIAGRAMM IM ANDERMANNBERG < NORDEN



## FAHRZEUGKLASSE ZEITDIAGRAMM IM ANDERMANNBERG < SÜDEN



# Verkehrsauswertung

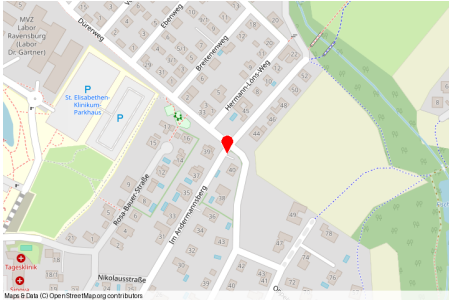
17.10.2024 00:00:00 - 18.10.2024 00:01:01 (00:00 - 23:59)

Do, Fr

Fahrrad, Bus, PKW, PKW mit Anhänger, Motorrad, Sattelschlepper, Transporter mit Fenster, Transporter ohne Fenster, LKW, LKW mit Anhänger, Fußgänger

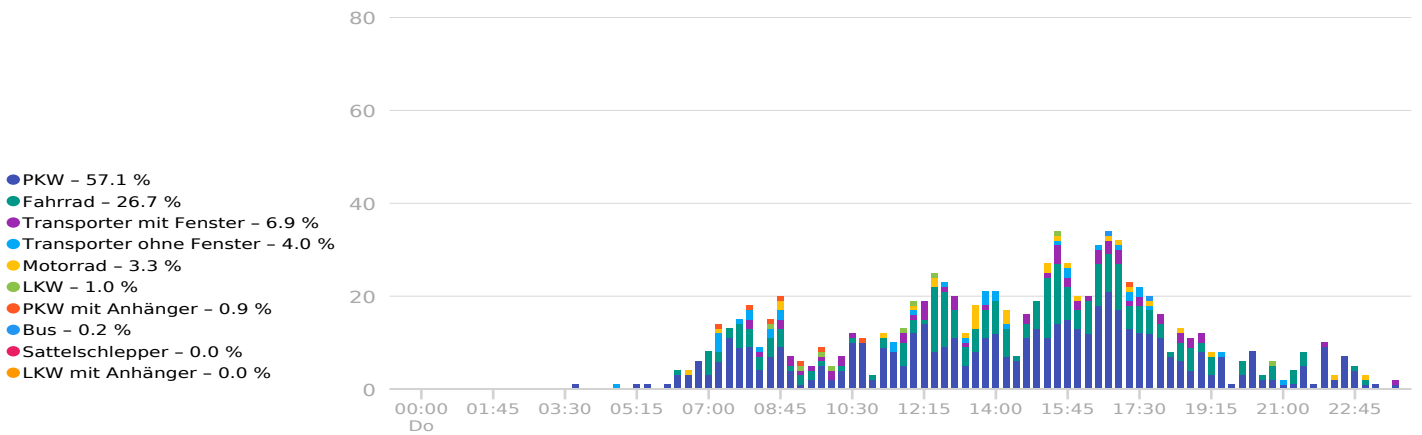
Stadtverwaltung Ravensburg  
Salamanderweg 22  
Ravensburg, 88212, DE  
catherine.schupp@ravensburg.de

## MESSSTELLE IM ANDERMANNBERG, 88212 RAVENSBURG



Koordinaten: 47.787830133019575,  
9.626770019531252

## FAHRZEUGKLASSE ZEITDIAGRAMM DÜRERWEG



# Verkehrsauswertung

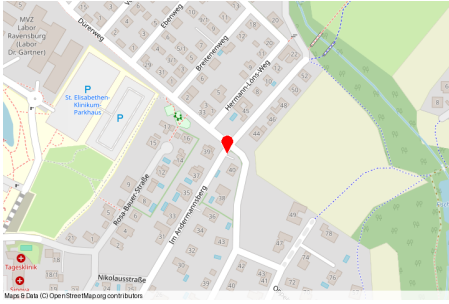
17.10.2024 00:00:00 - 18.10.2024 00:01:01 (00:00 - 23:59)

Do, Fr

Fahrrad, Bus, PKW, PKW mit Anhänger, Motorrad, Sattelschlepper, Transporter mit Fenster, Transporter ohne Fenster, LKW, LKW mit Anhänger, Fußgänger

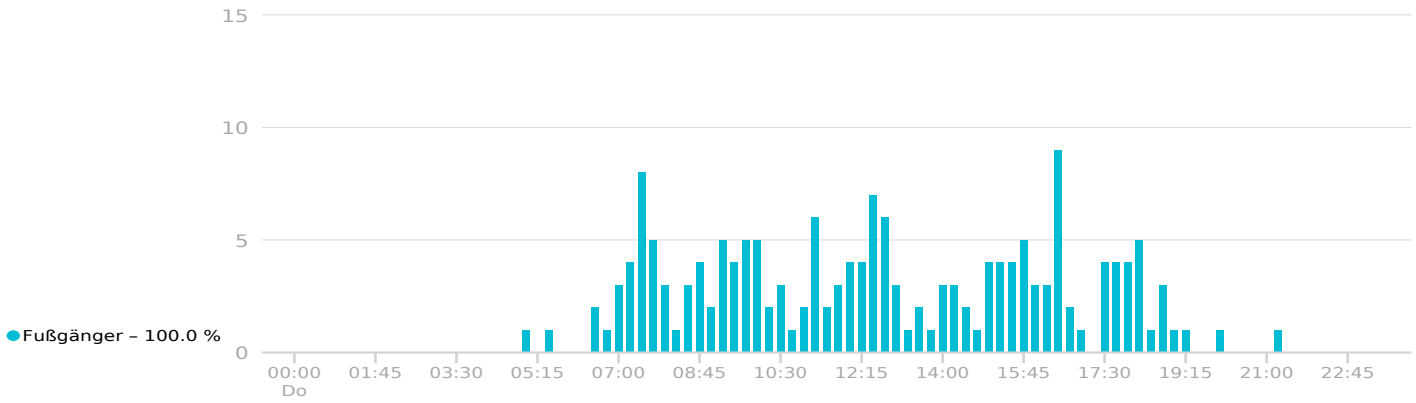
Stadtverwaltung Ravensburg  
Salamanderweg 22  
Ravensburg, 88212, DE  
catherine.schupp@ravensburg.de

## MESSSTELLE IM ANDERMANNENBERG, 88212 RAVENSBURG

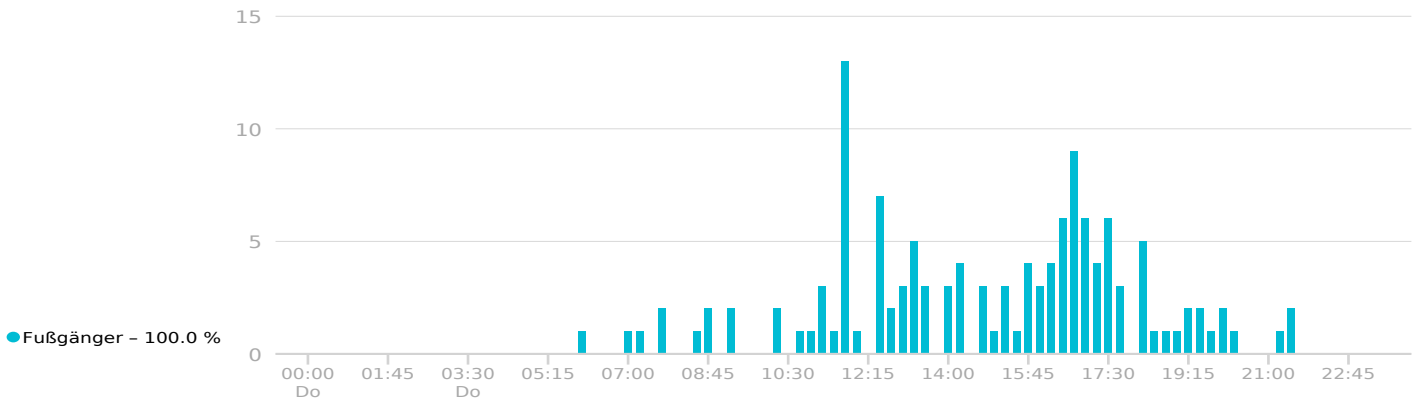


Koordinaten: 47.787830133019575,  
9.626770019531252

## FUSSGÄNGER ZEITDIAGRAMM P1



## FUSSGÄNGER ZEITDIAGRAMM P2



# Verkehrsauswertung

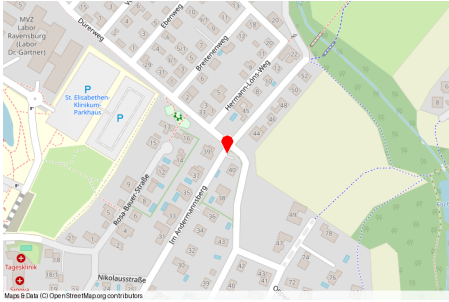
17.10.2024 00:00:00 - 18.10.2024 00:01:01 (00:00 - 23:59)

Do, Fr

Fahrrad, Bus, PKW, PKW mit Anhänger, Motorrad, Sattelschlepper, Transporter mit Fenster, Transporter ohne Fenster, LKW, LKW mit Anhänger, Fußgänger

Stadtverwaltung Ravensburg  
Salamanderweg 22  
Ravensburg, 88212, DE  
catherine.schupp@ravensburg.de

## MESSSTELLE IM ANDERMANNBERG, 88212 RAVENSBURG



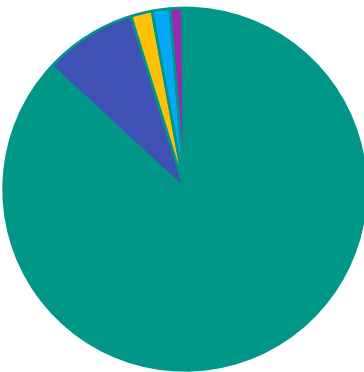
Koordinaten: 47.787830133019575,  
9.626770019531252

## KUNDENDIAGRAM ERLLENWEG



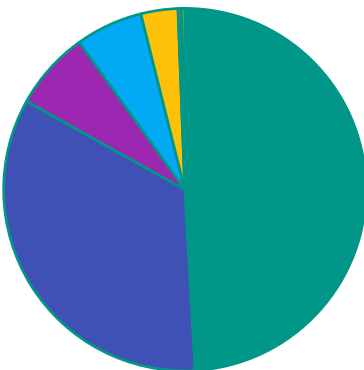
- PKW - 47.9 %
- Transporter ohne Fenster - 18.0 %
- Fahrrad - 17.5 %
- Transporter mit Fenster - 11.9 %
- Motorrad - 4.6 %
- Bus - 0.0 %
- PKW mit Anhänger - 0.0 %
- Sattelschlepper - 0.0 %
- LKW - 0.0 %
- LKW mit Anhänger - 0.0 %
- Fußgänger - 0.0 %
- Other - 0.1 %

## KUNDENDIAGRAM IM ANDERMANNBERG < NORDEN



- Fahrrad - 86.9 %
- PKW - 8.3 %
- Motorrad - 1.9 %
- Transporter ohne Fenster - 1.6 %
- Transporter mit Fenster - 1.1 %
- PKW mit Anhänger - 0.2 %
- Bus - 0.0 %
- Sattelschlepper - 0.0 %
- LKW - 0.0 %
- LKW mit Anhänger - 0.0 %
- Fußgänger - 0.0 %

## KUNDENDIAGRAM IM ANDERMANNBERG < SÜDEN



- Fahrrad - 49.1 %
- PKW - 34.0 %
- Transporter mit Fenster - 7.0 %
- Transporter ohne Fenster - 6.0 %
- Motorrad - 3.3 %
- PKW mit Anhänger - 0.3 %
- LKW - 0.3 %
- Bus - 0.0 %
- Sattelschlepper - 0.0 %
- LKW mit Anhänger - 0.0 %
- Fußgänger - 0.0 %

# Verkehrsauswertung

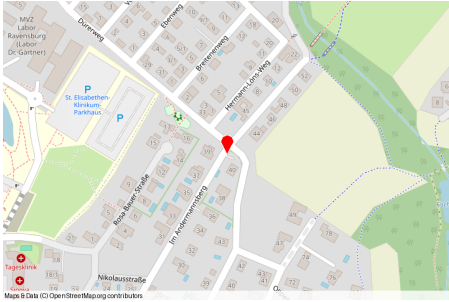
17.10.2024 00:00:00 - 18.10.2024 00:01:01 (00:00 - 23:59)

Do, Fr

Fahrrad, Bus, PKW, PKW mit Anhänger, Motorrad, Sattelschlepper, Transporter mit Fenster, Transporter ohne Fenster, LKW, LKW mit Anhänger, Fußgänger


Stadtverwaltung Ravensburg  
Salamanderweg 22  
Ravensburg, 88212, DE  
catherine.schupp@ravensburg.de

## MESSSTELLE IM ANDERMANNBERG, 88212 RAVENSBURG



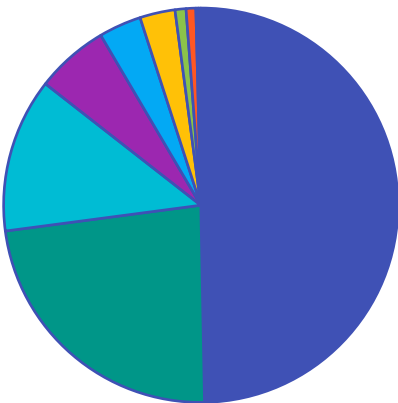
Koordinaten: 47.787830133019575,  
9.626770019531252

## KUNDENDIAGRAM SE



- Fußgänger - 100.0 %
- Fahrrad - 0.0 %
- Bus - 0.0 %
- PKW - 0.0 %
- PKW mit Anhänger - 0.0 %
- Motorrad - 0.0 %
- Sattelschlepper - 0.0 %
- Transporter mit Fenster - 0.0 %
- Transporter ohne Fenster - 0.0 %
- LKW - 0.0 %
- LKW mit Anhänger - 0.0 %

## KUNDENDIAGRAM DÜRERWEG



- PKW - 49.9 %
- Fahrrad - 23.3 %
- Fußgänger - 12.7 %
- Transporter mit Fenster - 6.0 %
- Transporter ohne Fenster - 3.5 %
- Motorrad - 2.9 %
- LKW - 0.9 %
- PKW mit Anhänger - 0.8 %
- Bus - 0.2 %
- Sattelschlepper - 0.0 %
- LKW mit Anhänger - 0.0 %
- Other - -0.2 %

# Verkehrsauswertung

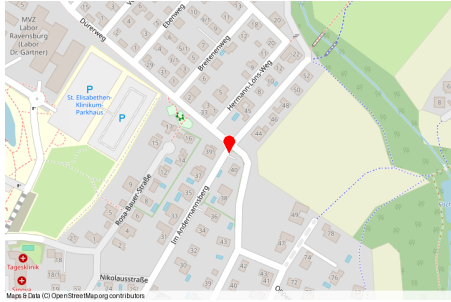
17.10.2024 00:00:00 - 18.10.2024 00:01:01 (00:00 - 23:59)

Do, Fr

Fahrrad, Bus, PKW, PKW mit Anhänger, Motorrad, Sattelschlepper, Transporter mit Fenster, Transporter ohne Fenster, LKW, LKW mit Anhänger, Fußgänger

Stadtverwaltung Ravensburg  
Salamanderweg 22  
Ravensburg, 88212, DE  
catherine.schupp@ravensburg.de

## MESSSTELLE IM ANDERMANNBERG, 88212 RAVENSBURG



Koordinaten: 47.787830133019575,  
9.626770019531252

## VEHICLE COUNT BY CLASS

Fahrzeugklasse	Total Count	Percentage
Fahrrad	1678	47.43%
Bus	2	0.06%
PKW	1095	30.95%
PKW mit Anhänger	13	0.37%
Motorrad	97	2.74%
Fußgänger	304	8.59%
Sattelschlepper	0	0.00%
Transporter ohne Fenster	158	4.47%
Transporter mit Fenster	179	5.06%
LKW	12	0.34%
LKW mit Anhänger	0	0.00%